

Страница 1/1

**АДМИНИСТРАЦИЯ МУНИЦИПАЛЬНОГО ОБРАЗОВАНИЯ  
НОВОПОКРОВСКИЙ РАЙОН**

**ПОСТАНОВЛЕНИЕ**

от 15.11.2022

№ 604

ст-ца Новопокровская

**О создании особо охраняемой природной территории  
местного значения (природная рекреационная зона)  
«Урочище Кордон» муниципального образования  
Новопокровский район**

Руководствуясь статьей 94 Земельного кодекса Российской Федерации, Федеральным законом от 14 марта 1995 года № 33-ФЗ «Об особо охраняемых природных территориях», Федеральным законом от 25 октября 2001 года № 137-ФЗ «О введении в действие Земельного кодекса Российской Федерации», Федеральным законом от 6 октября 2003 года № 131-ФЗ «Об общих принципах организации местного самоуправления в Российской Федерации», статьей 7 Федерального закона от 21 декабря 2004 года № 172-ФЗ «О переводе земель или земельных участков из одной категории в другую», Федеральным законом от 2 мая 2006 года №-59 ФЗ «О порядке рассмотрения обращений граждан Российской Федерации», Законом Краснодарского края от 5 ноября 2002 года № 532-КЗ «Об основах регулирования земельных отношений в Краснодарском крае», Законом Краснодарского края от 31 января 2003 года № 656-КЗ «Об особо охраняемых природных территориях Краснодарского края», администрация муниципального образования Новопокровский район п о с т а н о в л я е т:

1. Создать особо охраняемую природную территорию местного значения (природная рекреационная зона) «Урочище Кордон», включив в неё земельный участок, находящийся в собственности муниципального образования Новопокровский район с кадастровым номером 23:22:0501000:1097, площадью 95950 квадратных метров, расположенный по адресу: Краснодарский край, Новопокровский район.

2. Утвердить:

1) Границы особо охраняемой природной территории местного значения (природная рекреационная зона) «Урочище Кордон» муниципального образования Новопокровский район (приложение 1).

2) Положение об особо охраняемой природной территории местного значения (природная рекреационная зона) «Урочище Кордон» муниципального образования Новопокровский район (приложение 2).

3) Порядок согласования, осуществления хозяйственной и иной деятельности в границах особо охраняемой природной территории местного

значения (природная рекреационная зона) «Урочище Кордон» муниципального образования Новопокровский район (приложение 3).

3. Постановление администрации муниципального образования Новопокровский район от 11 октября 2022 года № 533 «О создании особо охраняемой природной территории местного значения (рекреационного назначения) муниципального образования Новопокровский район «Урочище Кордон»» признать утратившим силу.

4. Отделу информатизации администрации муниципального образования Новопокровский район (Гагуа В.Л.) обеспечить размещение настоящего постановления на официальном сайте администрации муниципального образования Новопокровский район в информационно-телекоммуникационной сети «Интернет» ([www.amonr.ru](http://www.amonr.ru)).

5. Контроль за выполнением настоящего постановления возложить на заместителя главы муниципального образования, начальника управления имущественных и земельных отношений администрации муниципального образования Новопокровский район Перминову Л.А.

6. Постановление вступает в силу со дня его официального опубликования.

Глава муниципального образования  
Новопокровский район



А.В. Свитенко

Приложение 1

УТВЕРЖДЕНЫ

постановлением администрации  
муниципального образования

Новопокровский район

от 15.11.2022 № 604

ГРАНИЦЫ

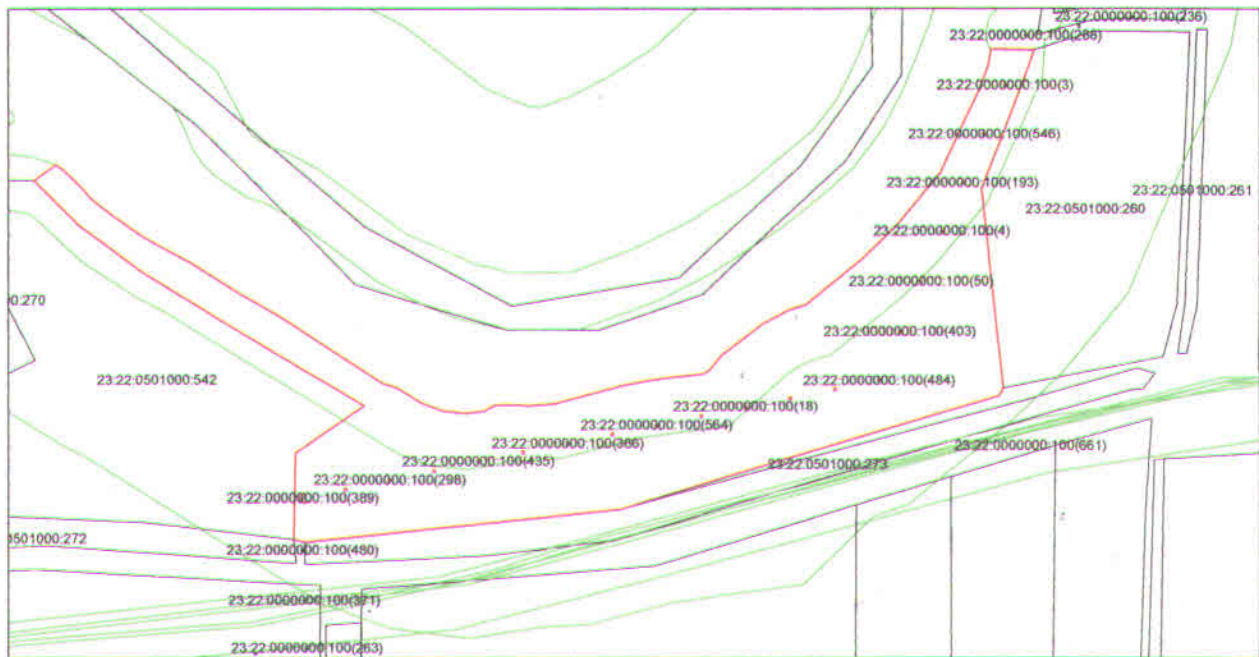
особо охраняемой природной территории местного значения  
(природная рекреационная зона) «Урочище Кордон»  
муниципального образования Новопокровский район

Площадь земельного участка 95950 кв.м.		
Обозначение характерных точек границ	Координаты, м	
	X	Y
1	2	3
1	584323.78	2272623.30
2	584338.17	2272643.74
3	584333.12	2272650.39
4	584319.22	2272665.34
5	584307.25	2272675.46
6	584291.28	2272695.97
7	584273.92	2272722.12
8	584262.47	2272742.36
9	584251.30	2272765.52
10	584226.46	2272806.04
11	584200.92	2272851.04
12	584142.53	2272941.93
13	584137.21	2272956.04
14	584123.91	2272977.08
15	584116.72	2272996.25
16	584114.06	2273017.29
17	584116.99	2273035.13
18	584121.25	2273042.85
19	584122.31	2273053.50
20	584121.51	2273075.87
21	584123.13	2273097.63
22	584140.27	2273163.29
23	584146.16	2273193.84
24	584150.71	2273235.65
25	584155.30	2273240.55
26	584168.15	2273251.80
27	584196.54	2273289.59
28	584207.78	2273312.37
29	584212.60	2273328.18
30	584253.43	2273379.68
31	584282.88	2273410.76

1	2	3
32	584331.17	2273451.54
33	584365.88	2273466.85
34	584407.24	2273486.68
35	584428.62	2273494.77
36	584442.05	2273497.01
37	584441.08	2273536.68
38	584316.25	2273488.45
39	584137.51	2273508.31
40	584130.62	2273504.18
41	584028.62	2273158.08
42	584000.30	2272871.11
43	584002.25	2272860.90
44	584078.95	2272862.62
45	584121.31	2272924.89
46	584243.30	2272720.72
47	584283.54	2272664.38
1	584323.78	2272623.30
48	584411.20	2273509.65
49	584409.35	2273508.89
50	584408.59	2273510.74
51	584410.44	2273511.50
48	584411.20	2273509.65
52	584366.97	2273490.47
53	584365.12	2273489.71
54	584364.36	2273491.56
55	584366.21	2273492.32
52	584366.97	2273490.47
56	584322.74	2273471.29
57	584320.89	2273470.53
58	584320.13	2273472.38
59	584321.98	2273473.14
56	584322.74	2273471.29
60	584278.51	2273452.11
61	584276.66	2273451.35
62	584275.90	2273453.20
63	584277.75	2273453.96
60	584278.51	2273452.11
64	584234.28	2273432.93
65	584232.43	2273432.17
66	584231.67	2273434.02
67	584233.52	2273434.78
64	584234.28	2273432.93
68	584190.05	2273413.75
69	584188.20	2273412.99
70	584187.44	2273414.84
71	584189.29	2273415.60
68	584190.05	2273413.75
72	584144.85	2273393.74
73	584143.13	2273394.75





1	2	3
74	584144.15	2273396.47
75	584145.87	2273395.46
72	584144.85	2273393.74
76	584137.11	2273353.30
77	584135.15	2273353.69
78	584135.54	2273355.66
79	584137.50	2273355.26
76	584137.11	2273353.30
80	584128.94	2273312.67
81	584126.98	2273313.07
82	584127.37	2273315.03
83	584129.33	2273314.64
80	584128.94	2273312.67
84	584120.76	2273272.05
85	584118.81	2273272.43
86	584119.20	2273274.41
87	584121.16	2273274.01
84	584120.76	2273272.05
88	584112.59	2273231.42
89	584110.63	2273231.81
90	584111.02	2273233.78
91	584112.98	2273233.38
88	584112.59	2273231.42
92	584104.42	2273190.80
93	584102.45	2273191.19
94	584102.85	2273193.15
95	584104.81	2273192.76
92	584104.42	2273190.80
96	584096.24	2273150.17
97	584094.27	2273150.58
98	584094.68	2273152.53
99	584096.64	2273152.13
96	584096.24	2273150.17
100	584088.07	2273109.54
101	584086.12	2273109.93
102	584086.51	2273111.90
103	584088.47	2273111.51
100	584088.07	2273109.54
104	584079.90	2273068.90
105	584077.95	2273069.31
106	584078.33	2273071.28
107	584080.30	2273070.88
104	584079.90	2273068.90
108	584071.73	2273028.29
109	584069.77	2273028.68
110	584070.16	2273030.65
111	584072.12	2273030.25
108	584071.73	2273028.29
112	584063.56	2272987.67

1	2	3
113	584061.59	2272988.06
114	584061.99	2272990.02
115	584063.95	2272989.63
112	584063.56	2272987.67
116	584055.38	2272947.04
117	584053.41	2272947.45
118	584053.82	2272949.40
119	584055.78	2272949.00
116	584055.38	2272947.04
120	584047.21	2272906.41
121	584045.26	2272906.80
122	584045.65	2272908.77
123	584047.61	2272908.38
120	584047.21	2272906.41
124	584038.71	2272865.62
125	584037.16	2272865.96
126	584034.40	2272870.42
127	584035.76	2272871.94
128	584041.88	2272870.79
29	584043.04	2272869.15
124	584038.71	2272865.62



Масштаб 1:2000  
Система координат МСК-23 зона 2

#### Условные обозначения

	Границы земельных участков содержащихся в ЕГРН
	Граница образуемого земельного участка
	Граница кадастрового квартала
23.22.0501000.542	Кадастровый номер земельного участка
23.22.0501000	Номер кадастрового квартала
	Граница территориальной зоны

Заместитель главы,  
начальник управления  
имущественных и земельных  
отношений администрации  
муниципального образования  
Новопокровский район

Л.А. Перминова

## Приложение 2

### УТВЕРЖДЕНО

постановлением администрации  
муниципального образования

Новопокровский район

от 15.11.2022 № 604

### ПОЛОЖЕНИЕ

об особо охраняемой природной территории местного значения  
(природная рекреационная зона) «Урочище Кордон»  
муниципального образования Новопокровский район

#### 1. Общие положения

1.1. Положение об особо охраняемой природной территории местного значения (природная рекреационная зона) «Урочище Кордон» на территории муниципального образования Новопокровский район (далее – Положение) разработано в соответствии с Земельным кодексом Российской Федерации, Федеральными законами от 10 января 2002 № 7-ФЗ «Об охране окружающей среды», от 14 марта 1995 № 33-ФЗ «Об особо охраняемых природных территориях», от 6 октября 2003 года № 131-ФЗ «Об общих принципах организации местного самоуправления в Российской Федерации», законом Краснодарского края от 31 января 2003 года № 656-КЗ «Об особо охраняемых природных территориях Краснодарского края» и устанавливает наименование, местонахождение, площадь, границы, режим особой охраны особо охраняемой природной территории местного значения (природная рекреационная зона) муниципального образования Новопокровский район «Урочище Кордон» (далее – ООПТ «Урочище Кордон»).

1.2. Настоящее Положение разработано на основе материалов комплексного экологического обследования потенциальной ООПТ «Урочище Кордон».

1.3. ООПТ «Урочище Кордон» имеет рекреационный профиль и создана в целях сохранения сложившегося природного ландшафта, природных комплексов, объектов животного и растительного мира территории общего пользования «Урочище Кордон».

1.4. ООПТ «Урочище Кордон» образована без ограничения срока действия.

1.5. ООПТ «Урочище Кордон» относится к категории природных рекреационных зон местного значения.

1.6. ООПТ «Урочище Кордон» расположено на земельном участке с кадастровым номером 23:22:0501000:1097, номер кадастрового квартала 23:22:0501000. Площадь ООПТ «Урочище Кордон» составляет 95950 м<sup>2</sup>, границы данного земельного участка установлены в соответствии с требованиями действующего законодательства

1.7. Границы ООПТ «Урочище Кордон» определены в системе координат МСК-23 и представлены в приложении 1 к постановлению администрации муниципального образования Новопокровский район о создании особо охраняемой природной территории местного значения (рекреационного назначения) «Урочище Кордон» муниципального образования Новопокровский район (далее – Постановление).

## 2. Цели и задачи ООПТ «Урочище Кордон»

2.1. Целью создания ООПТ «Урочище Кордон» является сохранение дендрологической коллекции и природно-фаунистического комплекса в черте природной территории «Урочище Кордон».

2.2. Основными задачами создания ООПТ «Урочище Кордон» являются:

2.2.1. Охрана ландшафта, природного комплекса, сохранение биологического разнообразия растительного и животного мира;

2.2.2. Проведение организованной рекреации на её территории;

2.2.3. Предотвращение сокращения площади земельных участков занятых зелёными насаждениями.

## 3. Режим особой охраны ООПТ «Урочище Кордон» и использования территории

3.1. На территории ООПТ «Урочище Кордон» запрещается деятельность, влекущая за собой изменение сложившегося ландшафта, снижение или уничтожение экологических, эстетических и рекреационных качеств территории, в том числе:

3.1.1. Организация и проведение научно-исследовательских работ, и осуществление эколого-просветительской деятельности без согласования с уполномоченным органом, в ведении которого находится ООПТ «Урочище Кордон».

3.1.2. Проведение работ по восстановлению и поддержанию в равновесном состоянии экосистем природной рекреационной зоны без согласования с уполномоченным органом, в ведении которого находится ООПТ «Урочище Кордон».

3.1.3. Строительство объектов любого назначения, отвод земельных участков под такое строительство, за исключением размещения объектов, необходимых для функционирования ООПТ «Урочище Кордон», элементов благоустройства (малые архитектурные формы, создание дорожек) по согласованию с уполномоченным органом, в ведении которого она находится.

3.1.4. Выделение земельных участков для индивидуального и многоквартирного жилищного строительства, личных подсобных хозяйств, размещения коттеджей, предоставления садовых и огородных земельных

участков.

3.1.5. Реконструкция любых объектов, связанная с увеличением их площади и расширением.

3.1.6. Реконструкция линейных объектов без согласования с уполномоченным органом, в ведении которого находится ООПТ «Урочище Кордон» и (или) без проекта, получившего положительное заключение государственной экологической экспертизы, в случаях предусмотренных законодательством, и без проведения природоохранных мероприятий по снижению негативного воздействия работ на природные объекты и комплексы согласованных, с уполномоченным органом, в ведении которого она находится.

3.1.7. Капитальный ремонт линейных объектов без проведения природоохранных мероприятий по снижению негативного воздействия работ на природные объекты и комплексы ООПТ «Урочище Кордон», согласованных с уполномоченным органом, в ведении которого она находится.

3.1.8. Создание объектов размещения, хранения отходов производства и потребления, радиоактивных, химических, взрывчатых, токсичных, отравляющих и ядовитых веществ.

3.1.9. Накопление отходов вне специально обустроенных мест (площадок), согласованных с уполномоченным органом, в ведении которого она находится.

3.1.10. Осуществление рекреационной деятельности (в том числе организация мест отдыха), вне специально предусмотренных для этого мест, согласованных с уполномоченным органом, в ведении которого находится природная рекреационная зона.

3.1.11. Сброс сточных, в том числе дренажных, вод на поверхность земли.

3.1.12. Загрязнение почв, засорение и захламление территории.

3.1.13. Проезд и стоянка всех видов моторных транспортных средств на территории природной рекреационной зоны, за исключением моторных транспортных средств, связанных с функционированием ООПТ «Урочище Кордон», транспортных средств уполномоченного органа, в ведении которого находится ООПТ «Урочище Кордон», подведомственных ему муниципальных учреждений, государственных органов исполнительной власти, осуществляющих надзорные и контрольные функции в области правопорядка, функции по защите населения и территорий от чрезвычайных ситуаций, организации и проведению поисково-спасательных работ в чрезвычайных ситуациях природного и техногенного характера, организаций обслуживающих линейные объекты.

3.1.14. Заправка топливом и мойка автомобилей и иного моторного транспорта.

3.1.15. Размещение площадок под автопарковочные места.

3.1.16. Размещение аттракционов, спортивных и детских площадок,

установка спортивного оборудования.

3.1.17. Организация и проведение массовых спортивных, зрелищных и иных мероприятий без согласования с уполномоченным органом, в ведении которого находится природная ООПТ «Урочище Кордон».

3.1.18. Размещение рекламных и информационных знаков, указателей, шлагбаумов, аншлагов, стендов, экскурсионных и иных объектов без согласования с уполномоченным органом, в ведении которого находится природная рекреационная зона, за исключением размещения знаков и щитов, связанных с функционированием ООПТ «Урочище Кордон», обозначением линейных объектов.

3.1.19. Организация площадок и дорожек с твёрдым искусственным покрытием без согласования с уполномоченным органом, в ведении которого находится природная рекреационная зона.

3.1.20. Повреждение древесно-кустарниковой растительности посетителями природной рекреационной зоны.

3.1.21. Вырубка деревьев, кустарников и лиан, за исключением санитарной, омолаживающей или формовочной обрезки зелёных насаждений, проводимая по согласованию с уполномоченным органом, в ведении которого находится ООПТ «Урочище Кордон», а также рубок ухода и санитарных рубок в полосах отвода линейных объектов и их охранных зонах.

3.1.22. Вырубка старовозрастных и фаутных деревьев, за исключением вырубки деревьев, потерявших механическую прочность, аварийных деревьев, проводимой по согласованию с уполномоченным органом, в ведении которого находится ООПТ «Урочище Кордон».

3.1.23. Посадка деревьев и кустарников, а также другие действия граждан, направленные на обустройство природной рекреационной зоны без согласования с уполномоченным органом, в ведении которого находится ООПТ «Урочище Кордон».

3.1.24. Интродукция диких видов животных и растений, не характерных для данной территории, в том числе в целях акклиматизации без согласования с уполномоченным органом, в ведении которого находится ООПТ «Урочище Кордон».

3.1.25. Сжигание растительности и ее остатков, разведение костров;

3.1.26. Изыскательские, взрывные и буровые работы, разведка и разработка полезных ископаемых.

3.1.27. Сбор зоологических, ботанических, минералогических коллекций и палеонтологических объектов без согласования с уполномоченным органом исполнительной власти Краснодарского края в области охраны окружающей среды.

3.1.28. Сбор лекарственных растений, за исключением сбора лекарственных растений гражданами для собственных нужд способами, не приводящими к гибели растений.

3.1.29. Добыча и иное изъятие из природной среды объектов животного

и растительного мира, занесённых в Красную книгу Российской Федерации и (или) Красную книгу Краснодарского края, а также их дериватов, без разрешений, предусмотренных законодательством Российской Федерации и Краснодарского края.

3.1.30. Осуществление всех видов хозяйственной или иной деятельности, способной оказать воздействие на объекты животного мира и среду их обитания, без согласования с уполномоченным органом, в ведении которого находится ООПТ «Урочище Кордон».

3.1.31. Осуществление любых мероприятий по охране объектов животного мира и среды их обитания (в том числе компенсационных мероприятий) без согласования с уполномоченным органом, в ведении которого находится ООПТ «Урочище Кордон».

3.1.32. Уничтожение либо повреждение воспроизводственных и защитных участков (гнезд, дупел, нор и других жилищ и убежищ) среды обитания диких животных, кроме случаев, предусмотренных законодательством Российской Федерации и Краснодарского края.

3.1.33. Выгул собак без поводка и намордника, а также выгул собак без выполнения санитарно-гигиенических мероприятий – уборки экскрементов собак (не распространяется на собак-поводырей и служебных собак, находящихся при исполнении служебных заданий).

3.1.34. Уничтожение или повреждение шлагбаумов, аншлагов, стендов и других информационных знаков и указателей, а также иных объектов связанных с функционированием и благоустройством ООПТ «Урочище Кордон».

3.1.35. Проведение археологических полевых работ (разведок, раскопок, наблюдений) без полученного в установленном законодательством порядке разрешения (открытого листа), соблюдения условий, предусмотренных разрешением (открытым листом), и без согласования с уполномоченным органом, в ведении которого находится ООПТ «Урочище Кордон».

3.1.36. Изменение целевого назначения земельных участков, находящихся в границах ООПТ «Урочище Кордон», за исключением случаев, предусмотренных федеральными законами.

3.2. В случае возникновения угрозы либо наступления режима чрезвычайной ситуации, проведение работ, связанных с предупреждением и ликвидацией чрезвычайных ситуаций различного характера производится в соответствии с действующим законодательством о чрезвычайных ситуациях. Информация о планируемых и реализуемых мероприятиях, а также о нанесённой вреде направляется в уполномоченный орган, в ведении которого находится ООПТ «Урочище Кордон».

3.3. Основные виды разрешенного использования земельных участков, расположенных в границах ООПТ «Урочище Кордон», установленные в соответствии с классификатором видов разрешенного использования земельных участков, утвержденным приказом Министерства экономического

развития Российской Федерации от 1 сентября 2014 года № 540, представлены в приложении 3 к Постановлению.

Для всей территории ООПТ «Урочище Кордон» вспомогательные виды разрешенного использования земельных участков не устанавливаются.

Предельные (максимальные и (или) минимальные) параметры разрешенного строительства, реконструкции объектов капитального строительства на территории ООПТ «Урочище Кордон» не устанавливаются.

Заместитель главы  
муниципального образования,  
начальник управления  
имущественных и земельных  
отношений администрации  
муниципального образования  
Новопокровский район

Л.А. Перминова

## Приложение 3

### УТВЕРЖДЕН

постановлением администрации  
муниципального образования  
Новопокровский район  
от 15.11.2022 № 604

### ПОРЯДОК

согласования, осуществления хозяйственной и иной  
деятельности в границах особо охраняемой  
природной территории местного значения  
(природная рекреационная зона) «Урочище Кордон»  
муниципального образования Новопокровский район

#### 1. Общие положения

1.1. Настоящий Порядок устанавливает процедуру выдачи согласований осуществления деятельности на особо охраняемой природной территории местного значения (природная рекреационная зона) «Урочище Кордон» муниципального образования Новопокровский район (далее - Согласование).

1.2. Выдача Согласований осуществляется администрацией муниципального образования Новопокровский район (далее - Администрация).

Адрес и контактные данные Администрации: Краснодарский край, Новопокровский район, ст-ца Новопокровская, ул. Ленина, 133 рабочий телефон: +7 (86149) 7-11-30, электронный адрес: novopokrovsky@mo.krasnodar.ru.

График работы: понедельник – четверг с 8.00 до 17.15 (перерыв – с 12.00 до 13.00), пятница с 8.00 до 16.00 (перерыв - с 12.00 до 13.00).

Выходные дни: суббота, воскресенье.

1.3. Согласования выдаются заявителям – физическим, юридическим лицам и индивидуальным предпринимателям на безвозмездной основе.

1.4. Согласования выдаются на основании заявления в письменной форме.

1.5. Проведение работ в границах особо охраняемой природной территории местного значения (природная рекреационная зона) «Урочище Кордон» (далее – ООПТ «Урочище Кордон») согласовывается в соответствии с режимом и Положением ООПТ «Урочище Кордон» (далее – Положение).

1.6. Виды пользования, которые допускается осуществлять на ООПТ «Урочище Кордон», не должны противоречить целям образования особо охраняемых природных территорий.

## 2. Процедура согласования осуществления хозяйственной и иной деятельности на ООПТ «Урочище Кордон»

2.1. Исчерпывающий перечень документов, необходимых для предоставления Согласования:

2.1.1. Для получения Согласования подается заявление о выдаче Согласования, которое содержит следующие сведения:

данные о заявителе (для физического лица, индивидуального предпринимателя - паспортные данные, контактный номер телефона; для юридического лица - полное и сокращенное наименование, организационно-правовая форма, юридический адрес, контактный номер телефона);

названия местности, наименование ООПТ «Урочище Кордон»;

вид деятельности на ООПТ «Урочище Кордон»;

количество лиц, планирующих осуществление деятельности на ООПТ «Урочище Кордон»;

сроки осуществления деятельности на ООПТ «Урочище Кордон»;

используемое транспортное средство, способы и методы осуществления деятельности.

2.1.2. Перечень документов прилагаемых к заявлению:

2.1.2.1. Для юридических лиц:

заверенные копии подтверждающих статус юридического лица (устав, положение, ОГРНЮЛ, ИНН или иные учредительные);

выписка из тематического плана, копия научной, научно-технической или рабочей программы, проекта, нормативные правовые акты и другие документы, являющиеся основанием для подачи заявления, а также обоснование в виде аналитической записки;

картографические материалы, определяющие местонахождение, площади, контуры территории, на которой планируется осуществление вида деятельности;

материалы о методах и способах проведения намечаемого вида деятельности, об используемой технологии;

данные ответственного лица за осуществление деятельности на территории ООПТ «Урочище Кордон» (приказ о назначении, заверенная копия паспорта).

2.1.2.2. Для индивидуальных предпринимателей:

заверенные копии документов, подтверждающих статус индивидуального предпринимателя (паспорт, ОГРН, ИНН);

выписка из тематического плана, копия научной, научно-технической или рабочей программы, проекта, нормативные правовые акты и другие документы, являющиеся основанием для подачи заявления, а также обоснование в виде аналитической записки;

картографические материалы, определяющие местонахождение, площади, контуры территории, на которой планируется осуществление вида деятельности;

материалы о методах и способах проведения намечаемого вида деятельности, об используемой технологии;

данные ответственного лица за осуществление деятельности на территории ООПТ «Урочище Кордон» (приказ о назначении, заверенная копия паспорта).

2.1.2.3. Для физических лиц:

копия паспорта;

картографические материалы, определяющие местонахождение, площади, контуры территории, на которой планируется осуществление вида деятельности;

материалы о методах и способах проведения намечаемого вида деятельности, об используемой технологии.

2.1.3. При необходимости Администрация может запросить материалы, обосновывающие целесообразность проведения заявляемого вида деятельности, материалы оценки воздействия на окружающую среду при осуществлении деятельности, экологическое обоснование хозяйственной или иной деятельности.

2.2. В ходе рассмотрения заявлений о выдаче Согласования Администрацией выполняются следующие процедуры:

прием и регистрация заявления, прилагаемых материалов, проверка полноты и достоверности сведений, содержащихся в заявлении;

рассмотрение заявления и принятие решения о выдаче или отказе в выдаче Согласования.

2.3. Срок рассмотрения заявления на выдачу Согласования и прилагаемых к нему документов не должен превышать 30 дней со дня поступления заявления.

2.4. Основаниями для отказа в выдаче Согласований являются:

противоречие вида намечаемой деятельности на ООПТ «Урочище Кордон», применяемых технологий, методов ее Положению, режиму охраны и зонирования, целям и задачам образования;

в случае введения режима чрезвычайной ситуации;

наличие подтвержденной информации о нарушениях режима особой охраны и использования со стороны заявителя;

заявитель представил заявление и прилагаемые документы, которые не соответствуют требованиям настоящего Порядка или содержат недостоверные сведения.

2.5. При отказе в выдаче Согласования уведомление направляется заявителю в письменной форме в течение 3 рабочих дней после принятия такого решения с указанием причин отказа.

2.6. Согласование утверждается заместителем главы муниципального образования Новопокровский район, курирующим соответствующее направление деятельности.

2.7. Если в течение 3 рабочих дней со дня выдачи Согласования заявитель не приступил к осуществлению заявляемой деятельности, то Согласование теряет юридическую силу.

2.8. В случае выявления должностными лицами Администрации, нарушений заявителем природоохранного законодательства, а также условий согласования, Согласование подлежит отзыву путем направления уведомления заявителю в письменной форме в течение 3 рабочих дней после принятия такого решения с указанием причин отзыва.

### 3. Порядок обжалования действий (бездействия) и решений, осуществляемых (принятых) в ходе выдачи Согласования

3.1. Заявитель имеет право на обжалование решения об отзыве Согласования, предоставив в Администрацию документальные доказательства отсутствия нарушений заявителем природоохранного законодательства, а также условий согласования в течение 10 дней после получения уведомления.

3.2. Заявитель имеет право обжаловать решение об отзыве Согласования в судебных органах.

3.3 Заявитель также имеет право обжаловать отказ в выдаче Согласования в соответствии с Федеральным законом от 2 мая 2006 года № 59 - ФЗ «О порядке рассмотрения обращений граждан Российской Федерации».

Заместитель главы  
муниципального образования,  
начальник управления  
имущественных и земельных  
отношений администрации  
муниципального образования  
Новопокровский район

Л.А. Перминова